

Sterrebosch

De geschiedenis van het Sterrebosch gaat terug tot 1614 wanneer François van Westerbeeck gronden in de buurt van Vledder aanschaft om deze te laten vervenen. Om de turf te kunnen afvoeren liet hij de Westerbeeksloot graven die uitkomt in de Wapserveense Aa. In 1766 wordt het landgoed verkocht aan Jonker Nicolaas van Heloma die het huidige Huis Westerbeeck bouwt en het bijbehorende Sterrebosch aanlegt.



Museum De Proefkolonie

Ga 200 jaar terug in de tijd en beleef het verhaal van Generaal Johannes van den Bosch en de eerste kolonisten die in de Vrije Koloniën van Weldadigheid een nieuwe toekomst vonden. Op deze unieke historische plek in Frederiksoord treed je in de voetsporen van de eerste paupers en ervaar je hun onvergetelijke verhaal via een unieke multimediale tijdreis. Bijzonder voor jong en oud!

Maatschappij van Weldadigheid

Het is 1818. Generaal Johannes van den Bosch en zijn Maatschappij van Weldadigheid willen paupers in Nederland perspectief op een beter bestaan bieden. De Maatschappij richt daarom de Koloniën van Weldadigheid op. De eerste Kolonie heet Frederiksoord en al snel volgen Willemsoord en Wilhelminaoord.



Weldadige Rustpunten

Het Huygens Huys

Majoor van Swietenlaan 14, 8382 CE Frederiksoord
(0521) 345 724

Logement & Gasterij Frederikoord

Majoor van Swietenlaan 20, 8382 CE Frederiksoord
(0521) 381 500

Museum De Proefkolonie

Majoor van Swietenlaan 1a, 8382 CE Frederiksoord

Meer fiets- of wandelroutes zijn verkrijgbaar bij de Weldadige Oorden. Als leidraad kunt u ook de gebiedskaart achterop het 'Weldadig Rondje' gebruiken. Deze bevat nog meer nuttige en interessante informatie. Veel wandelplezier!

Colofon

Uitgave van:

WELDADIG OORD 

Op de hoogte blijven van alle activiteiten in de Koloniën van Weldadigheid? Meld u via de website aan voor de nieuwsbrief.

 www.weldadigoord.nl  Een Weldadig Oord  [weldadig_oord](https://www.instagram.com/weldadig_oord)



3 km

Sterrebos route

Wandel door het bos van Frederiksoord



KOLONIËN VAN
WELDADIGHEID

WELKOM TOEN, WELKOM NU

Welkom toen, welkom nu!

Welkom in het gebied van de Vrije Koloniën van Weldadigheid. Een uniek stuk Nederlandse geschiedenis met een rijke historie gelegen in Drenthe, Friesland en Overijssel. Omringd door drie schitterende Nationale Parken: het Drents-Friese Wold, Weerribben Wieden en het Dwingelderveld. Een prachtige uitvalbasis voor uw wandel- of fietstocht.

'Sterrebos Route'

Deze 3 km lange wandelroute brengt u door het Sterrebos, oorspronkelijk onderdeel van het landgoed Westerbeeksloot in Frederiksoord. Dit Sterrebos gaf meer aanzien aan Huis Westerbeek. Het was een houtproductiebos en had een jachtfunctie; vanuit de Droge Kom kon het wild dat van en naar de Natte Kom ging, worden geobserveerd en op de paden worden bejaagd. De route is aangegeven door middel van bordjes met groene pijlen.




Huis Westerbeek

Parkeer- en startplaatsen

Startplaatsen met gratis parkeerterrein zijn:

- A. Het Huygens Huys Frederiksoord**
- B. Logement & Gasterij Frederiksoord Frederiksoord**
- C. Museum De Proefkolonie Frederiksoord**

Kijk voor de adressen op de achterzijde van deze wandelroute.

 De route begint naast het oude postkantoor aan de Majoor van Swietenlaan 14-16 en gaat het Sterrebos binnen. Direct na de toegangspoort ziet u in het voorjaar prachtige vlakken met verschillende soorten sneeuwkllokjes, een stinsenplant die u elders in het bos ook aantreft.



 Na de toegangspoort neemt u het eerste pad links en volgt daarna de oever van de Westerbeeksloot. **1**




U ziet dat de vegetatie in het bos heel divers is. Het begon als een dennenbos maar is in de loop van de eeuwen heel verschillend geweest.

 Aan het eind van het pad gaat u links het Trip-trap bruggetje over. **2** Ondanks de sterk verlaagde waterstand komen langs de sloot moerasplanten voor. Een bijzondere soort is de Dubbelloof.

 Iets verderop komt u bij de Hotelkamp. **3** De kans is groot dat u daar vogels ziet. De Grote Bonte Specht broedt vrijwel ieder jaar in het bos en ook de Zwarte Specht wordt regelmatig gezien.





 Weer iets verder komt u bij de plaats waar een boerderij heeft gestaan. **4** De aparte cirkelvormige groep beuken is waarschijnlijk een oud restant van de bijbehorende tuin.

 Nadat u de route eerst naar links en dan weer naar rechts hebt gevolgd, ziet u Huis Westerbeek. **5** Dit huis wordt omgeven door 6 of 7 stralen van een tweede sterrebos, waarvan één de oprijlaan vormt.



 U vervolgt uw route om Huis Westerbeek heen. U gaat langs de Germaanse Rechtspraakplaats. **6** Tijdens uw wandeling bent u verschillende naaldbomen tegengekomen zoals de Den en de Spar. Maar ook de Lariks komt voor, de enige naaldboom hier die zijn naalden in de winter verliest.

 Verderop wandelt u het centrum van het Sterrebos in. U ziet de Droge Kom **7** en even verder wandelt u om de Natte Kom. **8** Rondom de Droge Kom staan een aantal oude Beuken en in het centrum een oude Linde.

 De route slingert daarna door de Beukenkathedraal **9**. U gaat langs het terrein van de Paardrijvereniging Generaal van den Bosch. **10** De laatste paar honderd meter, voordat u bij de Koningin Wilhelminalaan bent, ziet u rechts onder de bomen een invasieve exoot: de Japanse Duizendknoop. Deze snelgroeïende plant verdringt alle andere ondergroei. Als proef wordt door de inzet van Bonte Bentheimers (bosvarkens) de plant op biologische wijze bestreden. Loop verder naar het eind van de route.